

LEGENDA:


- trasa nových sdělovacích vedení (DOK a TK)
- hloubka a šířka výkopu
- uložení kabelového vedení do výkopu pod desku a označení vedení fólií
- uložení kabelového vedení do kabelového žlábu a označení fólií
- zatažení kabelového vedení do PE trubky




POZNÁMKA:

Před započítáním stavby a prováděním výkopů kabelových rýh a ostatních zemních prací (výkopů jam pro VTO a kabelkomory apod.) je nutné provést jednotlivými správci těchto sítí jejich přesné výtčování a tím zabránit jejich případnému poškození.

SOUŘADNICOVÝ SYSTÉM: S - JTSK. VÝŠKOVÝ SYSTÉM: Bpv
PRO VYTÝČENÍ BUDE POUŽITO PLATNÁ A OVĚŘENÁ VYTÝČOVACÍ SÍŤ STAVBY
PŘESNOST VYTÝČENÍ DLE ČSN 730420-1, ČSN 730420-2
SEZNAM VYTÝČOVANÝCH BODŮ - SAMOSTATNÁ PŘÍLOHA

Revize:	Datum:	Popis:	Podpis:	Datum:
002	30.11.2022	dokumentace po připomínkovém řízení		Kontroloval:
001	31.05.2022	dokumentace k připomínkovému řízení		ING. PETR POUPA

Stavebník / investor:	Správa železnic, státní organizace	
Adresa:	Obilnářská 100/37, 110 00 Praha 1	
Zástupce investora:	Stavěbní správa západ	
Adresa:	Sokolovská 1955/276, 190 00 Praha 9	

Zhotovitel díla:	SEU + SP, Branický most		
Adresa:	Obilnářská 2643/1a, 130 00 Praha 3		
Kontakt:	T: +420 477 012 250 E: info@sudopeu.cz		
Zhotovitel části / objektu:	SUDOP PRAHA a.s.		
Adresa:	Obilnářská 2643/1a, 130 00 Praha 3		
Kontakt:	T: +420 267 094 111 E: praha@sudop.cz		
Hlavní projektant (HIP):	ING. STANISLAV ŽÁČEK	Specialista:	ING. PETR POUPA

Název stavby / akce:	Zdvokolejné níže trati Branický most - Praha-Křč - Spořilov	Označení (S-kód):	S631000070
Název části:	ŽELEZNIČNÍ SĎELOVACÍ ZARÍZENÍ	Zakázka:	20-004.640
Název objektu:	PS 09-02-51 ŽST Praha Vršovice - ŽST Praha Radotín, úprava stávajících DOK SŽ a.s.	Označení části:	D-1.2.5.1
Název přílohy:	Situace DOK a HDPE v M 1:500 v km 9,200 - 10,100 (4,500)	Číslo objektu / komplexu:	PS-09-02-51
Název dílčí části přílohy:	Zpracované přílohy:	Číslo přílohy:	2 - 413
Opisovatel přílohy:	VYKATSLAV HULA	Stupeň dokumentace:	PDPS
Kraj:	Katastrální území:	TUDU:	Směrnice datum zpracování:
Místo textová část:	020002, 020004	020002, 020004	30.11.2022